



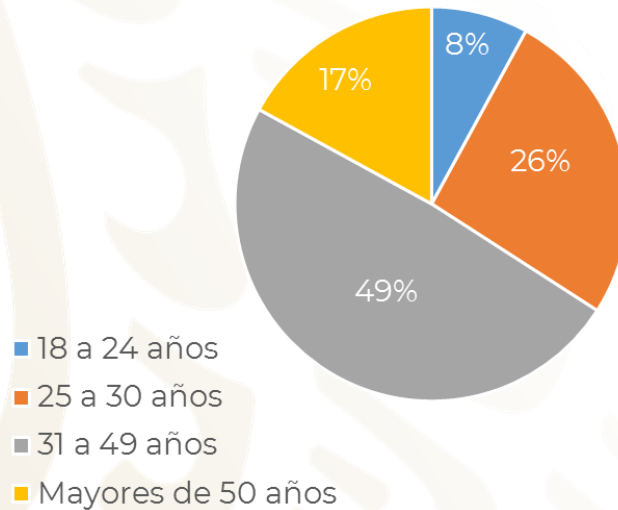
ENCUESTA "MAPEO DE ACCESOS PÚBLICOS A PLAYAS"

En función del principio de máxima publicidad y transparencia, la Subsecretaría de Planeación y Política Turística está llevando a cabo el Mapeo de Accesos Públicos a Playas con el objeto de conocer el estado de los accesos a las playas del país con la finalidad de que las playas sean públicas.

En seguimiento a las respuestas de la participación de los ciudadanos se presentan los resultados del Mapeo al día 26 de febrero de 2019.

A la fecha se han recibido 89 reportes que a continuación se describen:

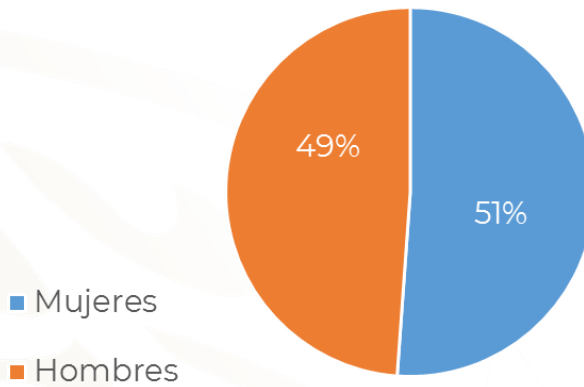
Edad de las personas que han participado



Fuente: Encuesta "Mapeo de Accesos Públicos a Playas"

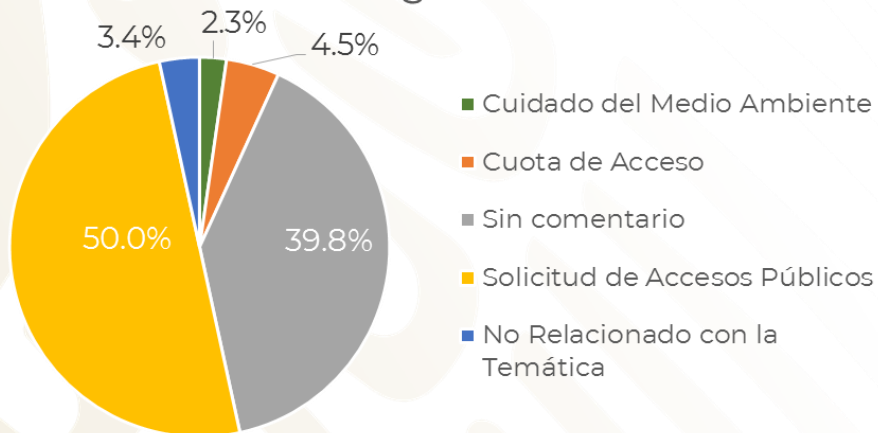


Género de las personas que han participado



Fuente: Encuesta "Mapeo de Accesos Públicos a Playas"

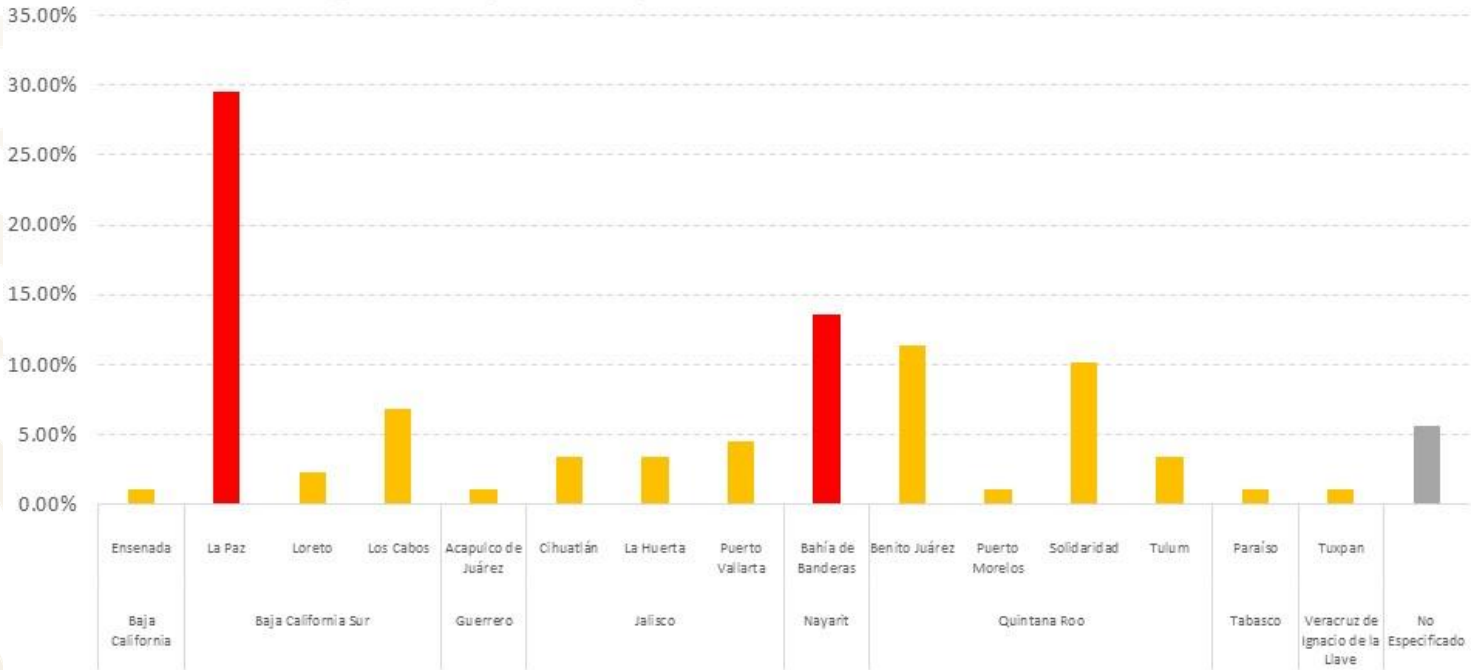
Los ciudadanos expresaron en las categorías



Fuente: Encuesta "Mapeo de Accesos Públicos a Playas"

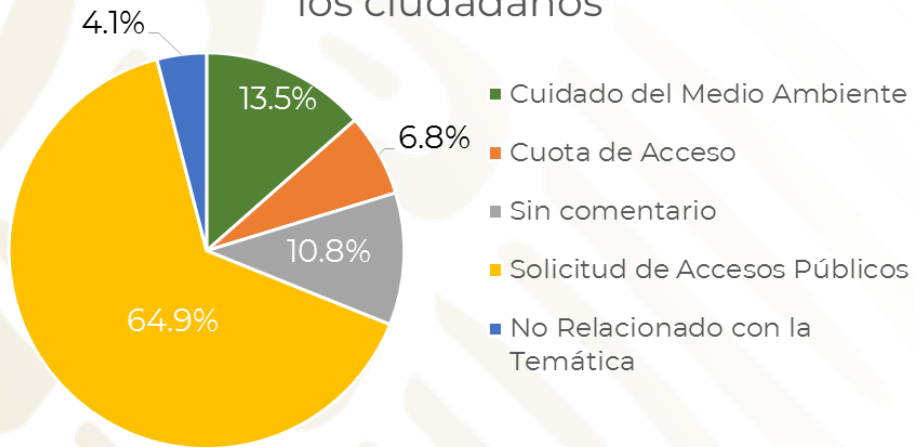


Lugar de participación de los ciudadanos



Fuente: Encuesta "Mapeo de Accesos Públicos a Playas"

Clasificación de los comentarios de los ciudadanos



Fuente: Encuesta "Mapeo de Accesos Públicos a Playas"